





KUOKKALAN – KULJUN OSAKASKUNTA

KOSKIKALASTUSPAIKAT

1. Kuokkalankosken suu, pohjoisranta
Pysäköinti Kuokkalantielle, kauppmuseon kohdalle.
Kulku rantaan siltapilarin kohdalta.
Ranta osittain yksityisessä omistuksessa, vältettävä häiriön tuottamista liikuttaessa.
2. Kuokkalankosken suu, eteläranta
Pysäköinti Koskenranta-tien päähän.
Kulku rantaan Kostinpolkua 50m, opaste oikealle.
3. Kuokkalankosken niska
Pysäköinti Hakkarin kartanon parkkipaikalle, Kuokkalantiellä.
4. Välikoski
Ajo Hollonranta tietä. Pysäköinti Hollonrannan tien varteen.
Vältettävä häiriön tuottamista ranta-asukkaille.
5. Hakkarinkoski
Ajo pohjoisesta Tampereentietä, opasteviitan kohdalta Moisionaukealle, siitä 200m, käänny Niemenkoskentielle.
Pysäköinti tien päähän, radan sivuun.
Ajo etelästä Nurmisaarentietä Aallontien ja Koskitien risteykseen.
Pysäköinti tien päähän, vanhalla ratapenkalle.
Vältettävä häiriön tuottamista ranta-asukkaille.
6. Herralankoski
Ajo Katepalintietä, opasteet Tampereentien ja Turuntien varsilla.
Pysäköintipaikat kosken sillan vieressä oleva levähdyspaikka ja Katepalin tehtaan puolella rannassa, sillan vieressä.
7. Kieltoalue
Pikku-Tammen padosta 100m ylä- ja alavirtaan.

-  Koskikalastuslupa-alue
-  Venekalastus kielletty
-  Kahluukielto ympäri vuoden
-  Kahluukielto 1.9 – 15.5

